

Secretaría de Desarrollo Urbano y Obras Públicas
Subsecretaría de Desarrollo Urbano y Vivienda
H. Ayuntamiento de Joncatepec

GOBIERNO DEL ESTADO DE MORELOS
2006 - 2012





Programa Municipal de Desarrollo Urbano de Joncatepec

Usos





-  Traza Urbana
-  Habitacional hasta 65 Hab./Ha., 15 Vv./Ha. = Lote tipo de 500 m2.
-  Habitacional hasta 98 Hab./Ha., 15 Vv./Ha. = Lote tipo de 300 m2.
-  Habitacional Hasta 130 Hab/Ha 31 Vv./HA = lote tipo de 200 m2.

Áreas Aptas para Crecimiento




-  Áreas Aptas Para El Desarrollo Urbano Habitacional H2 Hasta 130 Hab/Ha 31 Vv./Ha = Lote Tipo de 200 m2.
-  Área Urbana para consolidación Habitacional H2 hasta 130 Hab/Ha. 31 Vv./Ha = Lote Tipo de 200 m2.

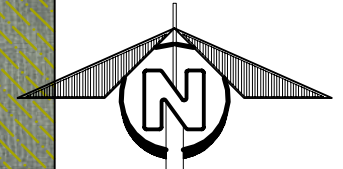
-  Agroindustria
-  Industria de Extracción
-  Equipamiento Urbano

Preservación Ecológica

-  Agrícola de Temporal
-  Pastizal
-  Forestal (Selva Baja Caducifolia)
-  Preservación Ecológica de Ríos y Barrancas

Simbología General

-  Sitios Arqueológicos.
-  Ríos y Barrancas.
-  jagüey
-  Límite Municipal.
-  Límite del Centro de Población.
-  Ancho derecho de vía(metros).



NORTE
Escala 1 : 7,500

Morelos, Tierra de Libertad y Trabajo.★